

সেতা - দক্ষিণ ২৪-পরগনা বর্তমান নং - ১৯৬৬ [১৯৬৬০৬১]
 জেলা - বোড়াল রে.এস.নং - ৬১ থানা - চন্দ্রাবাড়ী

(১) প্রাপ্ত - ৩০.০০ টাকা
 (২) জরিফার ফি (পাঁচশত) - ০.১০ একর (৩) খেতি দাগের সংখ্যা - ৪

(৪) অগ্রস্বতের দফাভেদে বিবরণ		(৫) বছ	(৬) মন্তব্য
নাম	অকুসেন বিনিয়র প্রাইভেট লিমিটেড	স্বায়ত	
পঞ্জীয়ন নং	১০৪০/১, সার্ভে পার্ক, কোলকাতা ৭০০০৭৫		

(৩) অগ্রস্বতের নিজ দখলী জমি :



ক্রমিক সংখ্যা	জমির শ্রেণী	দাগের মোট পরিমাণ	দাগের মূল্য অত্র স্বত্বের	দাগের মধ্যে অত্র- স্বত্বের জমির অংশের পরিমাণ	
				একর	হেটর
১৩৬	বালু	০.৫৭	০.০৩০০	০.০২	
১৩৭	বালু	০.২২	০.০৩০০	০.০১	
১৩৮	বালু	০.৬২	০.০৩০০	০.০২	
১৩৯	বালু	২.০৭	০.০২৪০	০.০৫	

VERIFIED TO BE A TRUE COPY
 Officer Authorized U/s-76
 of Indian Evidence Act

Certified to be true copy of the Original
 R.O.R. finally framed & finally published
 under sub Section (2) of Section (A) of
 W.B.L.A. Act.
 Revenue Officer
 4/5/11

দাগের মোট সংখ্যা চার মাত্র ০.১০
 Appl. Fee: Rs.10, Authentication Fee: 1 x Rs.10 = Rs.10, Total: Rs.20

জেলা - দক্ষিণ ২৪ পরগনা সিবিএন নং - ১৯৮৭ [১৯১৫০৬১]

তারিখ - জোড়াল সি.এস.নং - ৬১ থানা - সোনারগুর

(১) ব্যয় - ৫০.০০ টাকা

(২) জমির মোট পরিমাণ - ০.১০ একর (৩) মোট দাগের সংখ্যা - ৪

(৪) অত্রকর্তার মূলতালিকার বিবরণ (৫) স্বাক্ষর (৬) মন্তব্য

নাম	৷পায় ট্রাক্স প্রাইভেট লিমিটেড	স্বাক্ষর	
পিতা/স্বামী			
ঠিকানা	১০৫০/১, সার্ভে পার্ক, ফেনলকাতা- ৭০০০৭৫		

(৭) অত্রকর্তার নিজ মালিকানা জমি :

ক্রম নম্বর	জমির শ্রেণী	দাগের মোট পরিমাণ	দাগের মধ্যে অত্র স্বত্ত্বের	দাগের মধ্যে অত্র স্বত্ত্বের জমির অংশের পরিমাণ	
				একর	হেইকর
১০৬	বাস্তু	০.১৭	০.০৫০০	০.০২	
১০৭	বাস্তু	০.২২	০.০৫০০	০.০১	
১০৮	বাস্তু	০.৩৩	০.০৫০০	০.০২	
১০৯	বাস্তু	০.৩৮	০.০২৯০	০.০০	
				০.১০	

ফরেন অফিস

TRUSTED TO BE A TRUE COPY

Officer Authorized U/S-76 of Indian Evidence Act

Certified to be true copy of the Original R.O.R. finally framed & finally published under sub Section (2) of Sec. 53 (A) of W.B.L.A. Act.

Revenue Officer

স্বাক্ষর

স্বাক্ষর (মোট সংখ্যা) চার মাত্র

Appl. Fee: Rs.10, Authentication Fee: 1 x Rs.10= Rs.10, Total: Rs.20

ফর্ম --- খণ্ড ২৪ পরগনা

খতিয়ান নং --- ১১৮৮

[১৬১৫০৬১]

বৈজ্ঞ --- ব্রাহ্মণ

জে.এল.নং --- ৬১

থানা --- সানারপুর

(১) মূল্য --- ৫০.০০ টাকা

(২) জমির মোট পরিমাণ --- ০.১০ একর (৩) মোট দাগের সংখ্যা --- ৪

(৪) অত্রকর্তার মালিকতার বিবরণ (৫) স্বত্ব (৬) মন্তব্য

নাম পিতা/স্বামী ঠিকানা	রাধন ডিলামার্ক প্রাইভেট লিমিটেড ১০৫০/১, সার্কে পার্ক, জেলাকাতা ৭০০০৭৫	স্বত্ব	
------------------------------	--	--------	--

(৭) অত্রকর্তার নিজ মালিকীয় জমি :

দাগ নম্বর	জমির শ্রেণী	দাগের মোট পরিমাণ একর	দাগের মধ্যে অত্র স্বত্বের অংশ	দাগের মধ্যে অত্র- স্বত্বের জমির অংশের পরিমাণ	
				একর	হেণ্ডের
১০৬	বাগু	০.৫৭	০.০০০০	০.০২	
১০৭	বাগু	০.২২	০.০০০০	০.০১	
১০৮	বাগু	০.১৫	০.০০০০	০.০২	
১০৯	বাগু	০.১৬	০.০২৪০	০.০৫	



CERTIFIED TO BE A TRUE COPY
Officer Authenticated U/s-76
of Indian Evidence Act

Certified to be true copy of the Original
as finally named & finally published
under sub Section (2) of Sec-51 (A) of
W.B.L.A. Act

Revenue Officer


দাগের মোট সংখ্যা ৪ এর মাত্র ০.১০

Appl. Fee: Rs.10, Authentication Fee: 1 x Rs.10= Rs.10, Total: Rs.20

জেলা — দক্ষিণ ২৪ পরগনা		খতিয়ান নং — ১১৮৯		[১৬১৪০৬১]	
সিডিও — বোড়াল		সি.এল.নং — ৬১		থানা — পানারপুর	
(১) রাসদ — ৩০.০০ টাকা					
(২) জমির মোট পরিমাণ — ০.১০ একর (৩) মোট দাগের সংখ্যা — ৪					
(৪) অত্রখতের দখলদারের বিবরণ		(৫) স্বত্ব		(৬) মত্বব্য	
নাম "সিডিও/থানা" ত্রিফলা	বিলেহিত প্রকম প্রাইভেট লিমিটেড ১০৪ ০/১, সার্ভে পার্ক, কোলকাতা- ৭০০০৭৪	স্বত্ব			
(৭) অত্রখতের নিম্ন দখলী জমি :					
দাগ নম্বর	জমির শ্রেণী	দাগের মোট পরিমাণ একর	দাগের মধ্যে অত্র খতের অংশ	দাগের মধ্যে অত্র- খতের জমির অংশের পরিমাণ	
				একর	হেইটর
১০৬	বাগু	০.৪৭	০.০৩৩০	০.০২	
১০৭	বাগু	০.২২	০.০৩৩০	০.০২	
১০৮	বাগু	০.১৩	০.০৩৩০	০.০২	
১৪২	বাগু	২.০৮	০.০২৪০	০.০৪	
				০.১০	
দাগের মোট সংখ্যা		চার মাত্র			
Appl. Fee: Rs.10, Authentication Fee: 1 x Rs.10= Rs.10, Total: Rs.20					



PROBABLE TO BE A TRUE COPY
 Officer Authenticated U/s-7B
 of Indian Evidence Act
 Certified to be true copy of the Original
 R.O.R. finally framed & finally published
 under sub-Section (2) of Sec 53 (1) of
 W.B.L.A. Act.
 Revenue Officer


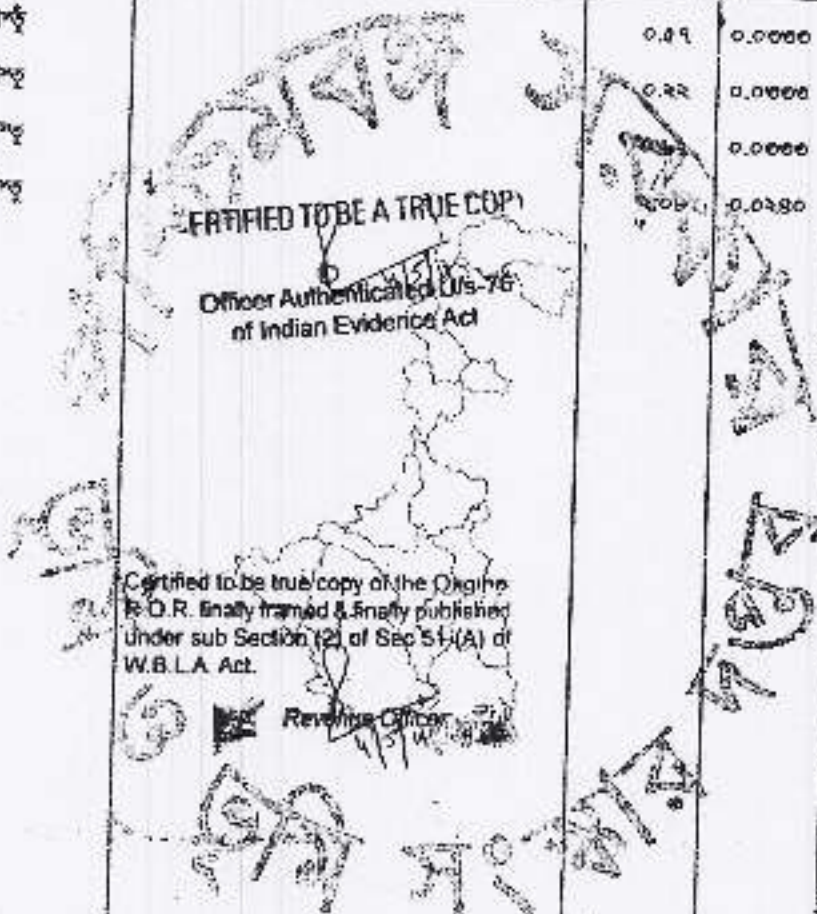
কাল -	দক্ষিণ ২৪-পঞ্চাড়া	খতিয়ান নং -	১১১০	[১৯১৪০৬১]			
মৌজা -	জোড়াল	জে.এফ.নং -	৬১	থানা - সোনারপুর			
(১) বাজার -	৪০.০০	টাকা					
(২) জমির মোট পরিমাণ -	০.১০	একর (৩) মোট শাণের সংখ্যা -	৪				
(৪) অত্রখত্তের দখলকারের বিবরণ	(৫) বহু	(৬) মজুদ					
নাম	প্রকল্পসন বিনিময় প্রাইভেট লিমিটেড	স্বামত					
পিতা/স্বামী ঠিকানা	১০৪ ০/১, সার্ভে পার্ক, কোলকাতা- ৭০০০৭৪						
(১) অত্রখত্তের নিজ দখলীর অমিঃ							
শ্রাণ নং	জমির শ্রেণী	 <p> PROVED TO BE A TRUE COPY Officer Authenticated U/s-76 of Indian Evidence Act. Certified to be true copy of the Original R.O.R. finally framed & finally published under sub Section (2) of Sec. 51 (A) of W.B.L.A. Act. Revenue Officer 4/5/11 </p>	শাণের মোট পরিমাণ একর	শাণের মতো অত্র খত্তের অংশ	শাণের মতো অত্র- খত্তের জমির অংশের পরিমাণ		
						একর	হেক্টর
১০৬	বাস্তু		০.৪৭	০.০০০০	০.০২		
১০৭	বাস্তু		০.২২	০.০০০০	০.০১		
১০৮	বাস্তু		০.৩১	০.০০০০	০.০২		
১০৯	বাস্তু	০.০৯	০.০২৪০	০.০৫			
শাণের মোট সংখ্যা		চার মাত্র			০.১০		
Appl. Fee: Rs.10, Authentication Fee: 1 x Rs.10= Rs.10, Total: Rs.20							

C.Copy-7497

১/১

02/05/2011

৫০৫১

জেলা - দক্ষিণ ২৪-পরগনা	খতিয়ার নং - ১১১১	[১৬১৪০৬১]				
বৈষ্ণবী - জোড়াল	জে.এল.নং - ৬১	থানা - চাণাচলপুর				
(১) হাজির - ৩০.০০ টাকা						
(২) জমির মোট পরিমাণ - ০.১০	একর (৩) মোট দাগের সংখ্যা - ৪					
(৪) অত্রকর্তার দখলকারের বিবরণ						
নাম	বাসিন্দা গুডেস ভীষমান প্রসিডেন্ট শিখিটেল	বাসিন্দা				
পুত্র/পুত্রী						
ঠিকানা	১০৫০/১, সার্ভে পার্ক, ফেলকলতা-৭০০০৭৪					
(৫) অত্রকর্তার নিজ দখলীয় জমি :						
দাগ নম্বর	জমির শ্রেণী		দাগের মোট পরিমাণ	দাগের মধ্যে অত্র স্বত্বের	দাগের মধ্যে অত্র- স্বত্বের জমির আংশের পরিমাণ	
			একর	অংশ	একর	হেণ্ডার
১০৬	বাপু	 <p> CERTIFIED TO BE A TRUE COPY Officer Authenticated U/s-76 of Indian Evidence Act Certified to be true copy of the Original D.R. finally framed & finally published under sub Section (2) of Sec 54(A) of W.B.L.A. Act. Revenue Officer ১০/৫/১১ </p>	০.৪৭	০.০০০০	০.০২	
১০৭	বাপু		০.২২	০.০০০০	০.০১	
১০৮	বাপু			০.০০০০	০.০২	
১০৯	বাপু			০.০১৪০	০.০০	
দাগের মোট সংখ্যা			চার মাত্র		০.১০	
Appl. Fee: Rs.10, Authentication Fee: 1 x Rs.10= Rs.10, Total: Rs.20						

C.Copy-7496

02/05/2011

জেলা — মদিনা ২৪-পারলানা		খতিয়ান নং — ১১১২		[১৬১৫০৬১]	
মৌজা — বাড়াল		জে.এন.নং — ৬১		থানা — সোনামপুর	
(১) ব্যয় — ৩০.০০ টাকা					
(২) জমির প্রতি পরিমাণ — ০.১০		একর (৩) মোট দাগের সংখ্যা — ৪			
(৪) ব্যয়বহের লক্ষণবহের বিবরণ		(৫) বহু		(৬) মন্তব্য	
নাম	মহিলা ওয়াল ট্রাকম প্রাইভেট লিমিটেড	রাস্তা			
পিতা/বাবা					
ঠিকানা	১০৫০/১, সার্ভে পার্ক, কোলকাতা-৭০০০৭৫				
(১) অত্রবহের নিম্ন লখীয় জমি :					
দাগ নম্বর	জমির শ্রেণী	দাগের মোট পরিমাণ একর	দাগের মতো অত্র বহুর অংশ	দাগের মতো অত্র-বহুর জমির অংশের পরিমাণ	
				একর	হেউর
১০৬	বাস্তু	০.৫৭	০.০৩৩০	০.০২	
১০৭	বাস্তু	০.২২	০.০৩৩০	০.০১	
১০৮	বাস্তু	০.১৫	০.০৩৩০	০.০১	
১০৯	বাস্তু	১.০৫	০.০২৪০	০.০৫	
				০.১০	
দাগের মোট সংখ্যা		চার মতো			
Appl. Fee: Rs.10, Authentication Fee: 1 x Rs.10= Rs.10, Total: Rs.20					



CERTIFIED TO BE A TRUE COPY
 Officer Authenticated U/s-76
 of Indian Evidence Act

Certified to be true copy of the Original
 R.O.R. finally framed & finally published
 under sub Section (2) of Sec 51 (A) of
 W.B.L.A. Act.

Revenue Officer

১১/১১
 ১১/১১

জেলা — দক্ষিণ ২৪ পরগনা খতিয়ান নং — ১৯১০ [১৯১০৬১]
 ব্লক — মোড়াল জে.এল.নং — ৬১ থানা — জানাকপুর

(১) মূল্য — ৫০.০০ টাকা
 (২) জমির মোট পরিমাণ — ০.১০ একর (৩) মোট দাগের সংখ্যা — ৪

(৪) অত্র স্বত্বের নবলকারের বিবরণ

নাম	রাইজিং টাই-আপ প্রাইভেট লিমিটেড	ব্রাঞ্চ	(৬) নতুন
পিতা/বংশী ঠিকানা	১০৪০/১, সার্ভে পার্ক, কোমলকতা- ৭০০০৭৫		


(৫) অত্র স্বত্বের নিজ দখলীত জমি :


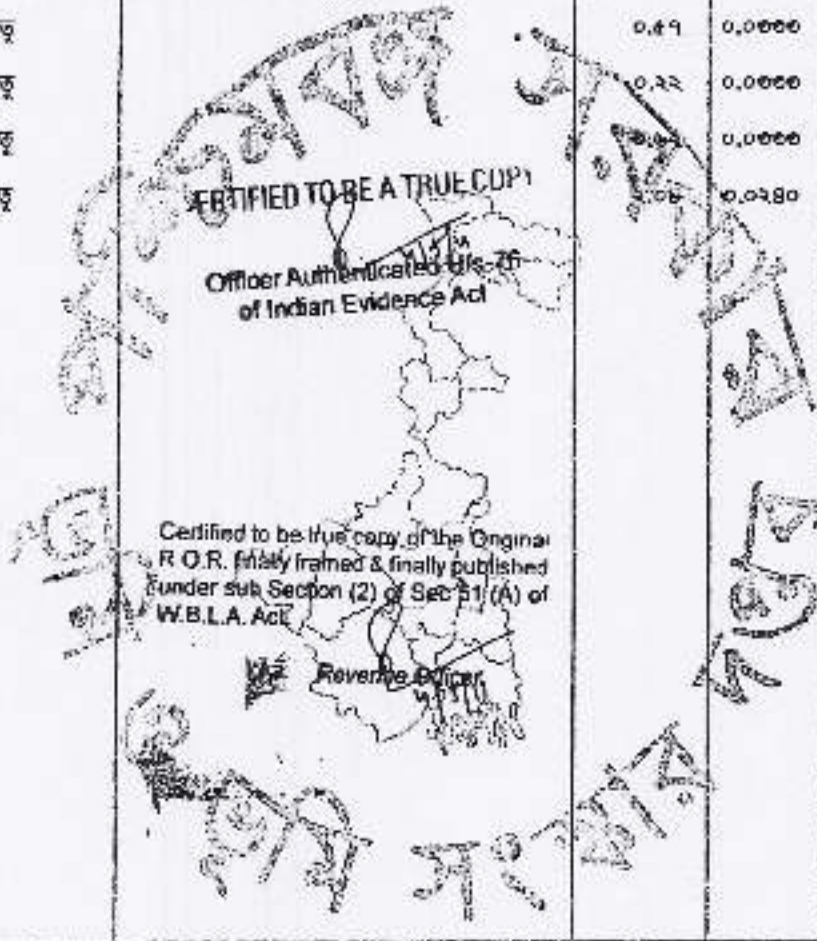
দাগ নম্বর	জমির শ্রেণী	দাগের মোট পরিমাণ একর	দাগের মধ্যে অত্র স্বত্বের অংশ	দাগের মধ্যে অত্র- স্বত্বের জমির অংশের পরিমাণ	
				একর	হেটর
১০৬	বালু	০.১৭	০.০৩৫০	০.০২	
১০৭	বালু	০.২২	০.০৪৪০	০.০৫	
১০৮	বালু	০.২৫	০.০৫০০	০.০২	
১০৯	বালু	০.০৬	০.০২৪০	০.০৪	

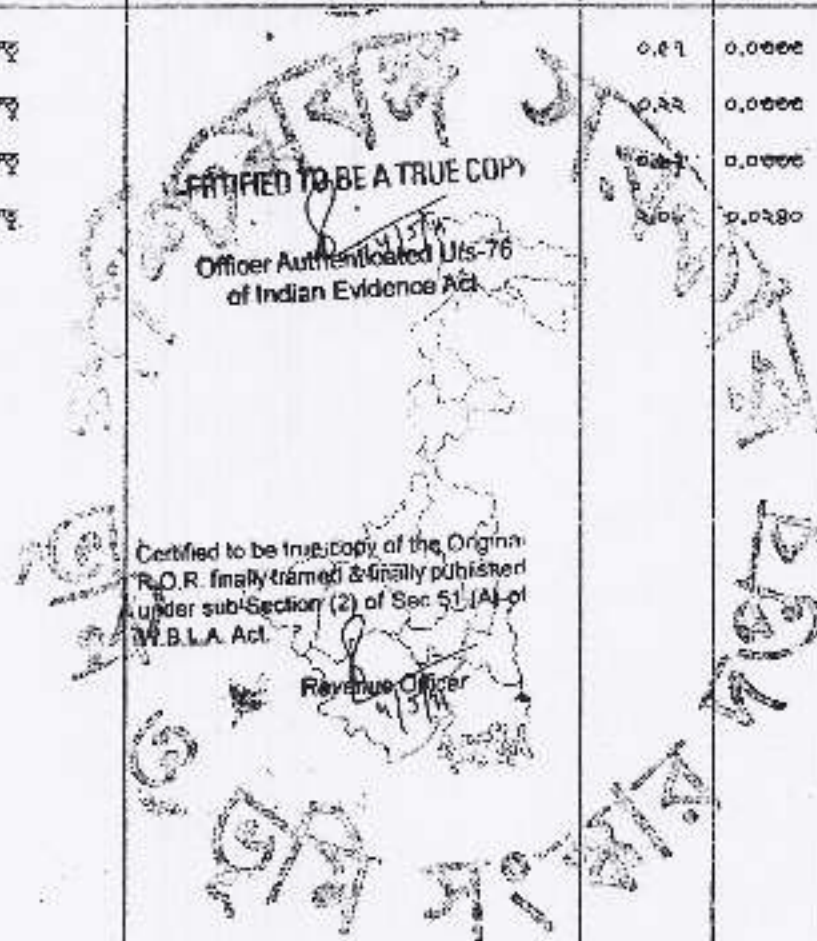
দাগের মোট সংখ্যা ৪ এর মাত্র ০.১০
 Appl. Fee: Rs. 10, Authentication Fee: 1 x Rs. 10- Rs. 10, Total: Rs. 20



প্রমাণিত হইতেছে যে এটি মূল কপি
CERTIFIED TO BE A TRUE COPY
 Officer Authenticated U/s 76
 of Indian Evidence Act
 Certified to be true copy of the Original R.O.F. finally framed & finally published under sub Section (2) of Sec 81(A) of W.B.L.A. Act.
 Revenue Officer
 ১০/৫/১১

ফর্ম — দক্ষিণ ২৪-পরগনা		খতিয়ান নং — ১৯৯৪		[১৬২৫০৬১]		
বিভাগ — জেলা		ক্র.এল.নং — ৬১		থানা — গোদাগুর		
(১) প্রকার — ৩০.০০		টাক				
(২) জমির মোট পরিমাণ — ০.১০		একর (৩) মোট দাগের সংখ্যা — ৪				
(৪) অত্রস্থলের স্বত্বাধিকারের বিবরণ		(৫) দাগ		(৬) মন্তব্য		
নাম পিতা/বাবা ঠিকানা	জেডোল্যান্স টাই আপ প্রাইভেট লিমিটেড ১০৫০/১, সার্ভিস পার্ক, কেশবপাড়া-৭০০০৭৫	রায়ত				
(৭) অত্রস্থলের নিম্ন দখলীর জমি :						
দাগ নং	জমির শ্রেণী	 <p>VERIFIED TO BE A TRUE COPY Officer Authenticated U/s-76 of Indian Evidence Act</p> <p>Certified to be true copy of the Original R.O.R. finally framed & finally published under sub Section (2) of Sec 51 (A) of W.B.L.A. Act</p> <p>Revenue Officer W.B.</p>	দাগের মোট পরিমাণ একর	দাগের মধ্যে অত্র স্থলের অংশ	দাগের মধ্যে অত্র- স্থলের জমির অংশের পরিমাণ একর	হেক্টর
১০৬	বাগু		০.০৭	০.০৩০০	০.০২	
১০৭	বাগু		০.২২	০.০৩০০	০.০১	
১০৮	বাগু		০.০৩	০.০৩০০	০.০২	
১০৯	বাগু		০.০৮	০.০২৪০	০.০৫	
দাগের মোট সংখ্যা		চার খণ্ড			০.১০	
Appl. Fee: Rs.10, Authentication Fee: 1 x Rs.10= Rs.10, Total: Rs.20						

রাজ্য -- দক্ষিণ ২৪-পরগনা		খতিয়ান নং -- ১১৯৫		[১৬১৫০৬১]		
মৌজা -- মোড়াল		মৌ.কল.নং -- ৬১		খানা -- জামালপুর		
(১) বাসত -- ৩০.০০		টাকা				
(২) অমির মোট পরিমাণ -- ০.১০		একর (৩) মোট দাগের সংখ্যা --		৪		
(৪) অত্রস্বত্বের দখলদারের বিবরণ		(৫) স্বত্ব		(৬) মন্তব্য		
নাম	রাধন টেকম প্রাইভেট লিমিটেড	স্বত্ব				
ঠিকানা	১০৫০/১, সার্ভে পার্ক, কোলকাতা- ৭০০০৭৫					
(২) অত্রস্বত্বের নিজ দখলীর অধিঃ						
দাগ নম্বর	জমির শ্রেণী		দাগের মোট পরিমাণ	দাগের মধ্যে অত্র স্বত্বের	দাগের মধ্যে অত্র- স্বত্বের অমির অংশের পরিমাণ	
			একর	অংশ	একর	হেটর
১০৬	বাসত্ব		০.৫৭	০.০৩৩০	০.০২	
১০৭	বাসত্ব		০.২২	০.০৩৩০	০.০১	
১০৮	বাসত্ব		০.১০	০.০৩৩০	০.০২	
১০৯	বাসত্ব		০.১৯	০.০২৪০	০.০৫	
দাগের মোট সংখ্যা			চার মাত্র		০.১০	
Appl. Fee: Rs.10, Authentication Fee: 1 x Rs.10= Rs.10, Total: Rs.20						

জেলা: দক্ষিণ ২৪-পরগনা	খতিয়ান নং — ১১১৬	[১৬১৪০৬১]				
মৌজা: কোড়াল	জে.এল.নং — ৬১	থানা — সোনারগুড়				
(১) রাজস্ব — ৩০.০০	টাকা					
(২) জমি: মোট পরিমাণ — ০.১০	একর (৩) মোট দাগের সংখ্যা — ৪					
(৪) অত্রস্বত্বের দখলকারের বিবরণ	(২) স্বত্ব	(৬) মতামত				
নাম * পিতা/স্বামী ঠিকানা	রাপিড বার্লির প্রাইভেট লিমিটেড ১০৪ ০/১, সার্ভিস পার্ক, কোলকাতা- ৭০০০৭৫	স্বত্ব				
(৭) অত্রস্বত্বের নিম্ন দখলীর জমি:						
দাগ নম্বর	জমির শ্রেণী	Land & Logo INDIA TEN RUPEES	দাগের মোট পরিমাণ	দাগের মধ্যে অত্র স্বত্বের অংশ	দাগের মধ্যে অত্র- স্বত্বের জমির অংশের পরিমাণ	
			একর	অংশ	একর	হেক্টর
১০৬	বালু	 <p>CERTIFIED TO BE A TRUE COPY Officer Authorized U/s-76 of Indian Evidence Act</p> <p>Certified to be true copy of the Original R.O.R. finally framed & finally published under sub-section (2) of Sec 51 (A) of W.B.L.A. Act.</p> <p>Revenue Officer 4/5/11</p>	০.৫৭	০.০৩৩৫	০.০২	
১০৭	বালু		০.২২	০.০৩৩৫	০.০২	
১০৮	বালু		০.০৬	০.০৩৩৫	০.০২	
১৪২	বালু		০.০৫	০.০২৪০	০.০৪	
দাগের মোট সংখ্যা			০৪ স্বত্ব		০.১০	
Appl. Fee: Rs.10, Authentication Fee: 1 x Rs.10= Rs.10, Total: Rs.20						

C.Copy-7491

02/05/2011


জেলা — পশ্চিম বঙ্গ-পূর্ববঙ্গ	খতিয়ান নং — ১১১৭	[১৬১৪০৬১]			
সীলা — বোড়াল	জে.এল.নং — ৬১	থানা — তাপারপুর			
(১) ব্যাপক — ২৭.০০	টাকা				
(২) জমির মোট পরিমাণ — ০.০৯	একর (৩) মোট দাগের সংখ্যা — ৪				
(৪) অত্রস্বত্বের দখলকারের বিবরণ	(৫) স্বত্ব	(৬) মন্তব্য			
নাম পিতা/স্বামী ঠিকানা	রিসেল বিলিম্বর প্রাইভেট লিমিটেড ১০৪০/১, সার্ভে পার্ক, জেলাকর্তা- ৭০০০৭৫	স্বত্ব			
(৭) অত্রস্বত্বের নিম্ন লখণীয় জমি :					
নং নম্বর	জমির শ্রেণী	দাগের মোট পরিমাণ একর	দাগের মাথো অত্র স্বত্বের অংশ	দাগের মাথো অত্র- স্বত্বের জমির অংশের পরিমাণ	
				একর	সেটের
১০৬	বাস্তু	০.৪৭	০.০৩০০	০.০২	
১০৭	বাস্তু	০.২২	০.০৩০০	০.০০	
১০৮	বাস্তু	০.০৬	০.০৩০০	০.০২	
১০৯	বাস্তু	০.০৬	০.০২৪০	০.০৪	
দাগের মোট সংখ্যা		চার দাগ		০.০৯	
Appl. Fee: Rs.10, Authentication Fee:1 x Rs.10= Rs.10, Total: Rs.20					



নিশ্চিতকৃত
CERTIFIED TO BE A TRUE COPY
 Officer Authorized under Sec-76
 of Indian Evidence Act

 Certified to be true copy of the Original
 R.O.R. finally framed & finally published
 under sub Section 49 of Sec 51 (A) of
 W.B.L.R. Act.
 ০২/০৫/১১

জেলা — দক্ষিণ ২৪ পরগণা		মতিয়ান নং — ১১১৮		[১৬১৪০৬১]	
শ্রীলতা — বোড়াল		ফে.এস.নং — ৬১		ঘানা — চানারপুর	
(১) রাজস্ব — ২৭.০০		টাকা			
(২) জমির মোট পরিমাণ — ০.০৯		একর (৩) মোট দাগের সংখ্যা — ৪			
(৪) অত্রস্বত্বের নথ্যকারের বিবরণ		(৫) স্বত্ব		(৬) মন্তব্য	
নাম *নিত/বিশ্বাস*	রেজিস্ট্রেশন ডিপার্টমেন্ট প্রাইভেট লিমিটেড	স্বায়ত			
ঠিকানা	১০৫০/১, সার্ভে পার্ক, ফেলককটা- ৭০০০৭৫				
(৭) অত্রস্বত্বের নিজ দখলীয় জমি :					
দাগ নম্বর	জমির শ্রেণী	দাগের মোট পরিমাণ একর	দাগের মধ্যে অত্র স্বত্বের অংশ	দাগের মধ্যে অত্র- স্বত্বের জমির অংশের পরিমাণ	
				একর	হেক্টর
১০৬*	বাদ্য	০.৪৭	০.০৩৩০	০.০২	
১০৭	বাদ্য	০.২২	০.০৩৩০	০.০০	
১০৮	বাদ্য	০.১২	০.০৩৩০	০.০২	
১০৯	বাদ্য	০.০৬	০.০২৪০	০.০৬	
দাগের মোট সংখ্যা		চার দাগ		০.০৯	
Appl. Fee: Rs.10, Authentication Fee:1 x Rs.10= Rs.10, Total: Rs.20					



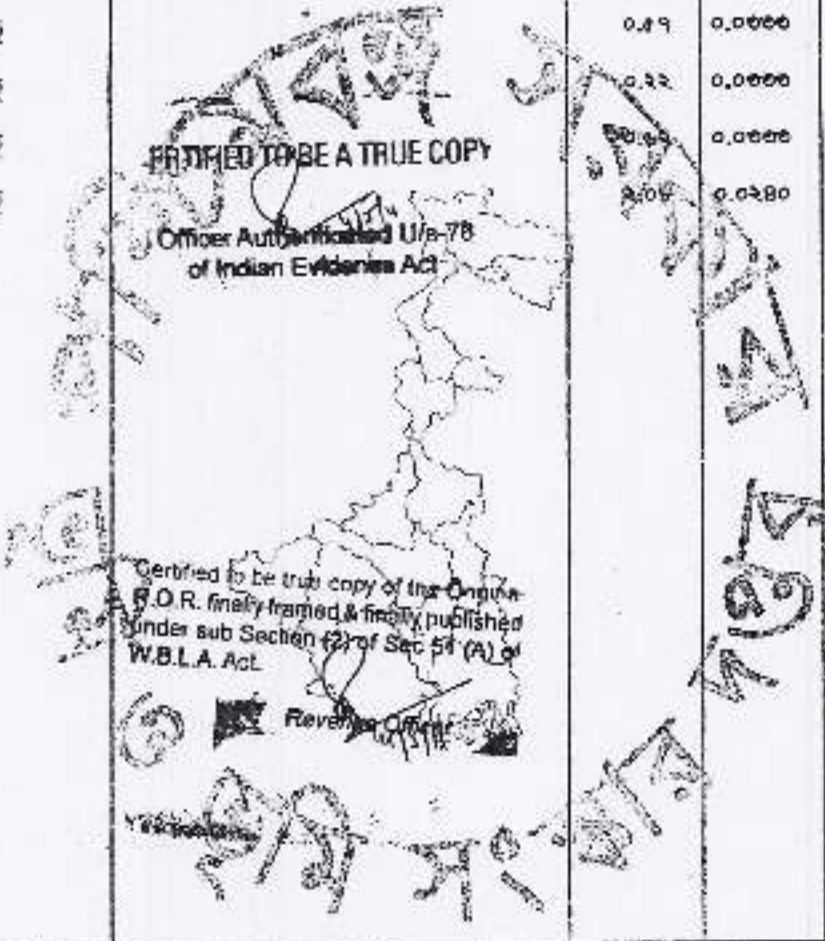
FRITIFIED TO BE A TRUE COPY
 Officer Authenticated U/s-7B
 of Indian Evidence Act


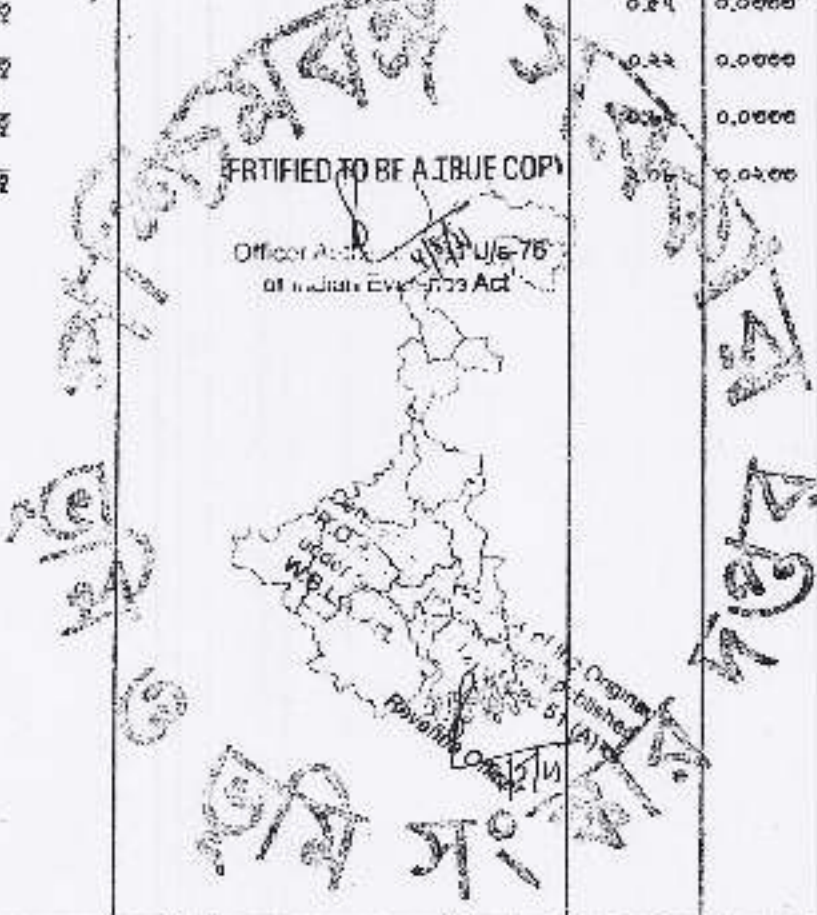
Certified to be true copy of the Original
 R.O.R. finally framed & finally published
 under sub Section (2) of Sec 51 (A) of
 W.B.L.R. Act.

Revenue Officer

স্বত্ব সংক্রান্ত

জেলা — দক্ষিণ ২৪-পরগনা		খতিয়ান নং — ১১১১		[১৬১০০৬১]		
মৌজা — আড়ান		শ্রে.এল.নং — ৬১		থানা — সাদুলপুর		
(১) রাজস্ব — ২৭.০০ টাকা						
(২) জমির মোট পরিমাণ — ০.০৯ একর (৩) মোট দাগের সংখ্যা — ৪						
(৪) অত্র দস্তাবেজের দখলকারের বিবরণ		(৫) স্বত্ব		(৬) মতবা		
নাম পিতা/স্বামী মিকানা	জেলা বাচির প্রাইভেট লিমিটেড ১০৭ ০/১, সার্ভে পার্ক, কোলকাতা-৭০০০৭৫	স্বত্ব				
(১) অত্র দস্তাবেজের নিজস্ব দখলী জমি :						
নং নম্বর	জমির শ্রেণী	আয়তন	দাগের মোট পরিমাণ	দাগের মধ্যে অত্র দস্তাবেজের	দাগের মধ্যে অত্র- দস্তাবেজের জমির অংশের পরিমাণ	
			একর	অংশ	একর	হেইর
১৩৬	বাস্তু		০.৪৭	০.০৩৩০	০.০২	
১৩৭	বাস্তু		০.২২	০.০৩৩০	০.০০	
১৩৮	বাস্তু		০.৩৩	০.০৩৩০	০.০২	
১৪২	বাস্তু		২.০৭	০.০২৪০	০.০৫	
দাগের মোট সংখ্যা		চার মাত্র			০.০৯	
Appl. Fee: Rs. 10, Authentication Fee: 1 x Rs. 10 = Rs. 10, Total: Rs. 20						



জেলা -- দক্ষিণ ২৪-পরগনা		খতিয়ান নং -- ২০০০		[১৬১৫০৬১]		
থানা -- জাহাঙ্গীর		জেলা.নং -- ৬১		থানা -- চান্দাঙ্গুর		
(১) আয়তন --- ২৭.০০		টাকায়				
(২) জমির মোট পরিমাণ --- ০.০৯		একর (৩) মোট দাগের সংখ্যা --- ৪				
(৪) অত্রস্বত্বের মালিকদের বিবরণ		(৫) স্বত্ব		(৬) মতবা		
নাম কলকাতা প্রাইভেট লিমিটেড ঠিকানা: ১০৫/১, সার্ভিস পার্ক, কলকাতা-৭০০০৭৫	বসতি					
(৭) অত্রস্বত্বের নিজ মালীয়া জমি :						
দাগ নম্বর	জমির জেলা		দাগের মোট পরিমাণ		দাগের মধ্যে অত্র- স্বত্বের জমির অংশের পরিমাণ	
			একর	অংশ	একর	হেক্টর
১০৬	বাঙ্গু		০.৫৭	০.০৬৬০*	০.০৯	
১০৭	বাঙ্গু		০.২২	০.০৩৬০	০.০০	
১০৮	বাঙ্গু		০.০৬	০.০৩৬০	০.০৬	
১০৯	বাঙ্গু		০.০৬	০.০২৬০	০.০৬	
দাগের মোট সংখ্যা			চার স্বত্ব		০.০৯	
Appl. Fee: Rs.10, Authentication Fee: 1 x Rs.10= Rs.10, Total: Rs.20						

জেলা — দক্ষিণ ২৪ পরগনা
 মতিয়ান নং — ২০০১
 [১৬১৫০৬১]
 ডিভিশন — মোড়াল
 জি.এস.নং — ৬১
 থানা — সোনারপুর

(১) প্রকল্প — ৩০.০০ টাকা
 (২) জমির মোট পরিমাণ — ০.১০ একর (৩) মোট দাগের সংখ্যা — ৪

(৪) অত্র প্রকল্পের নথ্যাবলীর বিবরণ

নাম	(৫) বয়	(৬) মন্তব্য
পাশতলা বাটার প্রাইভেট লিমিটেড পতন/বীর ঠিকানা	স্বামত	
১০৫ ০/১, সার্ভে পার্ক, কোলকাতা-৭০০০৭৪		

(৭) অত্র প্রকল্পের নিম্ন লক্ষণীয় জমি :

দাগ নং	জমির শ্রেণী	দাগের মোট পরিমাণ একর	দাগের মধ্যে অত্র প্রকল্পের অংশ জংশ	দাগের মধ্যে অত্র- প্রকল্পের জমির অংশের পরিমাণ	
				একর	হেক্টর
১৩৬	বাস্তু	০.৫৭	০.০৩৩০	০.০২	
১৩৭	বাস্তু	০.২২	০.০৩৩০	০.০১	
১৩৮	বাস্তু	০.৩১	০.০৩৩০	০.০২	
১৪২	বাস্তু	০.০১	০.০২৪০	০.০১	



CERTIFIED TO BE A TRUE COPY
 Officer Authorized U/s 76
 of Indian Evidence Act

Certified to be true copy of the Original
 B.O.R. finally framed & finally published
 under sub-section (2) of Sec 61 (A) of
 W.B.L.A. Act

Revenue Officer

দাগের মোট সংখ্যা চার খন্ড
 Appl. Fee: Rs.10, Authentication Fee: 1 x Rs.10 = Rs.10, Total: Rs.20
 ০.১০

C.Copy-7467

জেলা -- দক্ষিণ ২৪-পারগনা
 মহকুমা -- বোয়াল
 বহিঃস্মারক নং -- ২০০২
 জি.এল.নং -- ৬১
 থানা -- সোনারপুর
 [১৬১৫০৬১]

(১) বাজেট -- ৩০.০০ টাকা
 (২) জমির মোট পরিমাণ -- ০.১০ একর (৩) মোট বাগের সংখ্যা -- ৪

(৪) অত্র বাগের মালিকতার বিবরণ

নাম	(৫) বয়	(৬) মন্তব্য
রাপিড কমোন্স প্রাইভেট লিমিটেড	স্বাম্যত	
ঠিকানা		

(৫) অত্র বাগের নিজস্ব মালিকীয় জমি :

স্মারক	জমির শ্রেণী	বাগের মোট পরিমাণ একর	বাগের মধ্যে অত্র বাগের অংশ	বাগের মধ্যে অত্র বাগের জমির অংশের পরিমাণ	
				একর	হেক্টর
১০৬	বাস্তু	০.৫৭	০.০৩০০	০.০২	
১০৭	বাস্তু	০.২২	০.০৩০০	০.০১	
১০৮	বাস্তু	০.১৬	০.০৩০০	০.০২	
১৪২	বাস্তু	০.১৫	০.০২৪০	০.০৫	



CERTIFIED TO BE A TRUE COPY
 Officer in Charge
 No. 76
 W.B.L.

Certified to be a true copy of the original
 Revenue Officer
 W.B.L.

জেলা — মদিন ২৪ পরগনা খতিয়ান নং — ২০০৩ [১৬১৫০৬১]

জেলা — কোচাল জে.এন.নং — ৬১ খানা — পোলাপুৰ

(১) কামৰ — ৩০.০০ টাকা

(২) জমিৰ মেট্ৰিক পৰিমাণ — ০.১০ একর (৩) মেট্ৰিক দাগের সংখ্যা — ৪

(৪) অহাৰ্হেৰ দখলকাৰেৰ বিবরণ

		(৫) ষড়	(৬) মন্তব্য
নাম	ৰাণিড ভিলামার্ক প্ৰাইভেট লিমিটেড	সামল	
পিতা/স্বামী			
ঠিকানা:	১০৫০/১, গাৰ্ভে পাব্লিক, জেলাসভা-৭০০০৭৫		


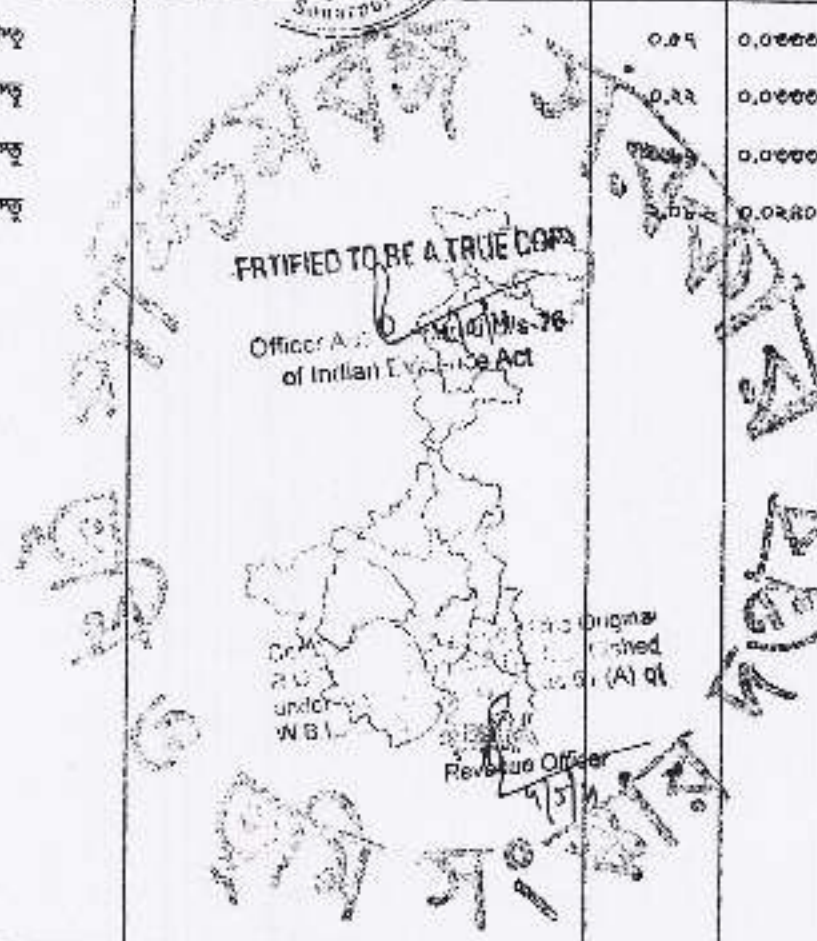
(৫) অহাৰ্হেৰ নিচ নথীৰ জমি :

নাম নম্বৰ	জমিৰ শ্ৰেণী	দাগের মেট্ৰিক পৰিমাণ	দাগের মধ্যে অহাৰ্হেৰ অংশ	দাগের মধ্যে অহা- ৰ্হেৰ জমিৰ অংশের পৰিমাণ	
				একর	হেট্টর
১০৬	বাস্তু	০.৫৭	০.০৫০০	০.০২	
১০৭	বাস্তু	০.২২	০.০৫০০	০.০১	
১০৮	বাস্তু	০.০২	০.০৫০০	০.০২	
১০৯	বাস্তু	০.০১	০.০২৪০	০.০৫	

CERTIFIED TRUE COPY
Officer Authorized under Section 18-76 of Indian Land Revenue Act
Revenue Officer

দাগের মেট্ৰিক সংখ্যা টাক মাত্র ০.১০

Appl. Fee: Rs.10, Authentication Fee: 1 x Rs.10= Rs.10, Total: Rs.20

ফেপা --- দক্ষিণ ২৪-পরগনা		খতিয়ান নং --- ২০০৪		[১৬৯৫৬১]		
বৌজা --- জাভাল		সে.এস.নং --- ৬১		থানা --- গোশালপুর		
(১) রাজস্ব --- ৩০.০০		টাকা				
(২) জমির মোট পরিমাণ --- ০.১০		একর (৩) মোট নগের সংখ্যা --- ৪				
(৪) অত্রখতের দখলদারের বিবরণ		(৫) স্বত্ব		(৬) মতল্য		
নাম	রাপ্তিড বিনিময় প্রক্রিয়ার নিয়ন্ত্রক	স্বত্ব				
পিতা/মাতা						
ঠিকানা	১০৫০/১, সার্ভে পার্ক, জেলাকাতা-৭০০০৭৪					
(৭) অত্রখতের নিজ দখলীয়া জমি :						
নগের নম্বর	জমির শ্রেণী		নগের মোট পরিমাণ	নগের মধ্যে অত্র খতের	নগের মধ্যে অত্র- খতের জমির অংশের পরিমাণ	
			একর	অংশ	একর	হেক্টর
১০৬	বাদু		০.০৭	০.০৩৩৩	০.০২	
১০৭	বাদু		০.০২	০.০৩৩৩	০.০১	
১০৮	বাদু		০.০১	০.০৩৩৩	০.০২	
১০৯	বাদু		০.০০	০.০২৪০	০.০৪	
নগের মোট সংখ্যা		চার খত			০.১০	
Appl. Fee: Rs.10, Authentication Fee: 1 x Rs.10= Rs.10, Total: Rs.20						

জেলা — দক্ষিণ ২৪-পাড়া

খতিয়ান নং — ২০০৫

[১৬১৫০৬১]

সৌধ — মোড়াল

জে.এস.নং — ৬১

ধানা — সোনারপুর

(১) প্রাপ্ত — ৩০.০০ টাক

(২) জমির মোট পরিমাণ — ০.১০ একর (৩) মোট দাগের সংখ্যা — ৪

(৪) অত্রস্বত্বের দাবলকারের বিবরণ (৫) স্বত্ব (৬) মন্তব্য

নাম	বিতরণ	স্বত্ব	মন্তব্য
নাম পিতা/পরিবার ঠিকানা	রিভেশন গ্রীকম প্রাইভেট লিমিটেড ১০৫০/১, সার্ভে পার্ক, কোলকাতা- ৭০০০৭৫		

(৭) অত্রস্বত্বের নিজ দখলীয় জমি :

দাগ নং	জমির শ্রেণী	দাগের মোট পরিমাণ একর	দাগের মতো অত্র স্বত্বের অংশ	দাগের মধ্যে অত্র- স্বত্বের জমির অংশের পরিমাণ	
				একর	হেটর
১০৬	বাস্তু	০.৫৭	০.০৩০০	০.০২	
১০৭	বাস্তু	০.২২	০.০৩০০	০.০১	
১০৮	বাস্তু	০.০৩	০.০৩০০	০.০২	
১১২	বাস্তু	২.০৫	০.০২৪০	০.০৫	



CERTIFIED TO BE A TRUE COPY

Officer Authorized U/s-76 of Indian Evidence Act

Original
Witnessed
(A) of
Revenue Officer
4/5/11

দাগের মোট সংখ্যা ৪ এর মাত্র ০.১০

Appl. Fee: Rs. 10, Authentication Fee: 1 x Rs. 10 = Rs. 10, Total: Rs. 20

জেলা — দক্ষিণ ২৪-পরগনা	খতিয়ান নং — ২০০৬	[১৬১৫০৬১]			
সীলা — কোড়াল	ক্র.এস.নং — ৬১	থানা — সোনারপুর			
(১) হারান — ৩০.০০ টাকা					
(২) জমির মোট পরিমাণ — ০.১০ একর (৩) মোট দাগের সংখ্যা — ৪					
(৪) অত্র দাগের মালিকদের বিবরণ	(৫) স্বত্ব	(৬) মতাবা			
নাম *স্বত্বাধীনা*	মিকেশ ভিনটেজ প্রাইভেট লিমিটেড	স্বত্ব			
ঠিকানা	১০৫০/১, সার্ভে পার্ক, কোলকাতা- ৭০০০৭৫				
(৭) অত্র দাগের নিজ মালিকীয় জমি :					
দাগ নম্বর	জমির শ্রেণী	দাগের মোট পরিমাণ একর	দাগের মাফে অত্র দাগের অংশ	দাগের মধ্যে অত্র- দাগের জমির অংশের পরিমাণ	
				একর	হেটর
১০৬	বাস্তু	০.৫৭	০.০৩৩০	০.০২	
১০৭	বাস্তু	০.২২	০.০৩৩০	০.০১	
১০৮	বাস্তু	০.০৬	০.০৩৩০	০.০২	
১০৯	বাস্তু	০.০৫	০.০২৪০	০.০৪	
		মোট		০.১০	



VERIFIED TO BE A TRUE COPY
 Officer Authorized under Section 76
 of Indian Land Revenue Act

Serial R.O.P. under W.B.L.R. Act of 1956
 Government of West Bengal
 Revenue Officer

জেলা — দক্ষিণ ২৪-পাড়া

বতীরাম নং — ২০০৭

[১৯১৫০৬১]

মৌজা — কোড়াল

জে.এম.নং — ৬১

থানা — সোনারপুর

(১) রাজস্ব — ৩০.০০ টাকা

(২) জমির মোট পরিমাণ — ০.১০ একর (৩) মোট দাগের সংখ্যা — ৪

(৪) অত্রস্বত্বের দখলদারের বিবরণ

(৫) স্বত্ব

(৬) মন্তব্য

নাম	রিভিউ বটির প্রাইভেট লিমিটেড	স্বত্ব	
পিতা/স্বামী			
ঠিকানা	১০৫০/১, সার্ভে পার্ক, ফেনলকাতা- ৭০০০৭৫		

(৭) অত্রস্বত্বের নিজ মখলীর জমি :



দাগ নম্বর	জমির শ্রেণী	দাগের মোট পরিমাণ একর	দাগের মধ্যে অত্র স্বত্বের জমির অংশ	দাগের মধ্যে অত্র স্বত্বের জমির অংশের পরিমাণ	
				একর	হেটর
১০৬	বাদ্য	০.৫৭	০.০৩৩০	০.০২	
১০৭	বাদ্য	০.২২	০.০৩৩০	০.০১	
১০৮	বাদ্য	০.০৯	০.০৩৩৪	০.০২	
১০৯	বাদ্য	০.০১	০.০২৪১	০.০৫	

ERTIFIED TO BE A TRUE COPY

Officer Authorized Under Section 7B of Indian Evidence Act

Revenue Officer

দাগের মোট সংখ্যা ৪ এর মাত্র ০.১০
 Appl. Fee: Rs.10, Authentication Fee: 1 x Rs.10= Rs.10, Total: Rs.20

ফর্ম — পল্লি ২৪ পরগনা		খতিয়ান নং — ২০০৮		[১৬১৫০৬১]		
মেজদা — কোড়াল		জে.এল.নং — ৬১		স্থান — চন্দ্রকপূর		
(১) বরো — ৩০.০০ টাকা						
(২) জমির মোট পরিমাণ — ০.১০		(৩) একর (৩) মোট বরোর সংখ্যা —		৪		
(৪) অত্রখতের দখলকারের বিবরণ		(৫) বছ		(৬) মন্তব্য		
নাম *পিতা/স্বামী*	সিডিডি গ্রীল্যান্ড প্রাইভেট লিমিটেড	বসতি				
ঠিকানা	১০৫০/১, সার্ভে পার্ক, জেলাকলতা-৭০০০৭৫					
(৭) অত্রখতের নিম্ন সংশ্লিষ্ট জমি :						
সাল নং	জমির শ্রেণী	মাফের মোট পরিমাণ একর	মাফের মোট অত্র খতের সংখ্যা		মাফের মধ্যে অত্র- খতের জমির অংশের পরিমাণ	
			একর	সংখ্যা	একর	সেইর
১৩৬	বাস্তু	০.৫৭	০.০৩৩০		০.০২	
১৩৭	বাস্তু	০.২২	০.০৩৩০		০.০১	
১৩৮	বাস্তু	০.১৬	০.০৩৩০		০.০২	
১৪২	বাস্তু	০.১৫	০.০২৪০		০.০৫	
মাফের মোট সংখ্যা		০৪ মাত্র			০.১০	
Appl. Fee: Rs.10, Authentication Fee: 1 x Rs.10= Rs.10, Total: Rs.20						



PROVIDED TO BE A TRUE COPY
 Officer Authorized Under Section 76
 of Indian Evidence Act

Original
 in hand
 of (A) of

Revenue Officer

জেলা --- দক্ষিণ ২৪-পরগণা স্মারক নং --- ২০০৯ [১৬১৫০৬১]

জে.এল.নং --- ৬১ থানা --- সানারপুর

(১) মূল্য --- ৩০.০০ টাকা

(২) জমির মোট পরিমাণ --- ০.৯০ একর (৩) মোট দাগের সংখ্যা --- ৪

(৪) অত্রহস্তের দফলাকারের বিবরণ (৫) বহু (৬) মন্তব্য

নাম পিতা/স্বামী ঠিকানা	স্থিতি টাই-আপ প্রথমেই নির্ধারিত ১০৫০/১, সার্ভে পার্ক, কোলকাতা-৭০০০৭৫	সামান্য	
------------------------------	---	---------	--

(৭) অত্রহস্তের নিম্ন দখলীত জমি :

দাগ নম্বর	জমির শ্রেণী	দাগের মোট পরিমাণ একর	দাগের মধ্যে অত্র হস্তের অংশ অংশ	দাগের মধ্যে অত্র- হস্তের জমির অংশের পরিমাণ	
				একর	হেটর
৯৩৬	বাস্তু	০.৫৭	০.০৩৩০	০.০২	
৯৩৭	বাস্তু	০.২২	০.০৩৩০	০.০১	
৯৩৮	বাস্তু	০.০৯	০.০৩৩০	০.০২	
৯৪২	বাস্তু	০.০২	০.০২৪০	০.০১	

CERTIFIED TO BE A TRUE COPY
Office of the
M.B.L.A. Secy
4/3/11

Let the Original
be published
Sec 51 (A) of
Revenue Officer
4/3/11

০.৯০

দাগের মোট সংখ্যা ৪

Appl. Fee: Rs.10, Authentication Fee: 1 x Rs.10= Rs.10, Total: Rs.20

জেলা --- দক্ষিণ ২৪ পরগণা বক্তিরাস নং --- ২০১০ [১৬১৪০৬১]
 শ্রীলো --- জোড়াল জে.এল.নং --- ৬১ থানা --- চাণাচলপুর

(১) রাজস্ব --- ৩০.০০ টাকা
 (২) জমির মোট পরিমাণ --- ০.১০ একর (৩) মোট দাগের সংখ্যা --- ৪

(৩) অত্রস্বত্বের দখলকারের বিবরণ		(৪) স্থান	(৫) মন্তব্য
নাম পিতা/পরিচয় ঠিকানা	রিভিউ টা কম প্রাইভেট লিমিটেড ১০৪ ০/১, সার্ভিস পার্ক, কোলকাতা ৭০০০৭৪	রায়ত	

(৬) অত্রস্বত্বের নিজ দখলীয় জমি :

দাগ নম্বর	জমির খেলী	দাগের মোট পরিমাণ একর	দাগের মাথা অত্র স্বত্বের অংশ	দাগের মাথায় অত্র- স্বত্বের জমির অংশের পরিমাণ	
				একর	হেটর
৯৩৬	বাস্তু	০.৫৭	০.০৩৩৩	০.০২	
৯৩৭	বাস্তু	০.২২	০.০৩৩৩	০.০১	
৯৩৮	বাস্তু	০.০৩	০.০৩৩৩	০.০২	
৯৩৯	বাস্তু	০.০৭	০.০২৪০	০.০৫	



CERTIFIED TO BE A TRUE COPY
 Officer At. No. 4111 U/s-76
 of Indian Rule

Original
 Published
 (A) of
 Revenue Officer

দাগের মোট সংখ্যা চার মাত্র ০.১০
 Appl. Fee: Rs.10, Authentication Fee: 1 x Rs.10= Rs.10, Total: Rs.20

জেলা — দক্ষিণ ২৪-পরগনা খতিয়ান নং — ২০১১ [১৬১৫০৬১]

স্টেশন — বোড়াল জে.এল.নং — ৬১ ধানা — চান্দারপুর

(১) রাকত — ৩০.০০ টাকা

(২) জমির মোট পরিমাণ — ০.১০ একর (৩) মোট দাগের সংখ্যা — ৪

(৪) অত্রবহুর দখলকারের বিবরণ (৫) বয়স (৬) মতব্য

নাম	সিভিলি বিদায়ের প্রাইভেট লিমিটেড	বয়স	
পিতা/স্বামী			
ঠিকানা	১০৫ ০/১, সাওৎ পার্ক, কলকাতা- ৭০০০৭৫		

(৭) অত্রবহুর নিজ দখলী জমি :

দাগ নং	জমির বৈশিষ্ট্য	দাগের মোট পরিমাণ একর	দাগের মধ্যে অত্র বহুর অংশ	দাগের মধ্যে অত্র-বহুর জমির অংশের পরিমাণ	
				একর	হেক্টর
১৩৬	বাস্তু	০.৫৭	০.০৩৩৩	০.০২	
১৩৭	বাস্তু	০.২২	০.০৩৩৩	০.০১	
১৩৮	বাস্তু	০.৩১	০.০৩৩৩	০.০২	
১৪২	বাস্তু	২.০০	০.০২৪০	০.০১	

Original published for Sec 51 (A) of W.D.L.A. Act
 Revenue Officer

দাগের মোট সংখ্যা ০.১০

Appl. Fee: Rs.10, Authentication Fee: 1 x Rs.10= Rs.10, Total: Rs.20


জেলা — দক্ষিণ ২৪-পরগনা খতিয়ান নং — ২০১৬ [১৬১৪০৬১]
 মহলা — বেড়াপালা মেসারস — ৬১ থানা — সোনারগুড়

(১) লাফস — ২৫.০০ টাকা
 (২) জমির মোট পরিমাণ — ০.১০ একর (৩) মোট দাগের সংখ্যা — ৪

(৩) অত্রস্বত্বের দখলকারের বিবরণ

নাম	ঠিকানা	(৪) বয়স	(৬) মন্তব্য
পিতা/দেহী টিকানা:	১০৫০/১ সার্ভিস পার্ক, জেলা-৭৫		

(৫) অত্রস্বত্বের নিজ দখলীত জমিঃ

ক্রম নং	জমির শ্রেণী		দাগের মোট পরিমাণ		দাগের মধ্যে অত্র- স্বত্বের জমির অংশের পরিমাণ	
			একর	অংশ	একর	হেঁটর
১৪২	বাস্তু		২.০৮	০.০১৭৬	০.০৪	
১৪৩	বাস্তু		০.১১	০.০৬২৫	০.০১	
১৪৪	পুকুর		০.০১	০.০৬২৫	০.০১	
১৪৫	বাস্তু		০.১০	০.০৬২৫	০.০৩	
দাগের মোট সংখ্যা			চার মাত্র		০.০৯	

APPL. FEE: Rs. 10, AUTHENTICATION FEE: 1 x Rs. 10 = Rs. 10, TOTAL: Rs. 20



CERTIFIED TO BE A TRUE COPY
 OF
 ১৪২-১৪৫
 Revenue Officer

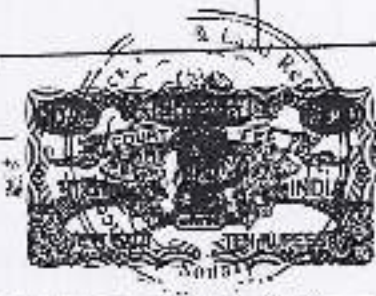
জেলা — দক্ষিণ ২৪-পরগনা খতিয়ান নং — ২০১৭ [১৬১৪০৬১]
 পৌর — বোড়াল জে.এল.নং — ৬১ থানা — সান্দারপুর

(১) প্রায়স — ২১.০০ টাকা
 (২) ভূমির মোট পরিমাণ — ০.০৯ একর (৩) মোট দাগের সংখ্যা — ৪

(১) অত্রসহকারে বন্ডকারের বিবরণ		(২) স্বত্ব	(৩) মন্তব্য
নাম শ্রী/শ্রীমতী ত্রিকানা	স্ট্রীট জালখার প্রা: নি: ১০৫০/১ সার্ভে পার্স, জেলা-৭৫	স্বত্ব	

(৭) অত্রসহকারে নিজ মণ্ডলীয় জমি :


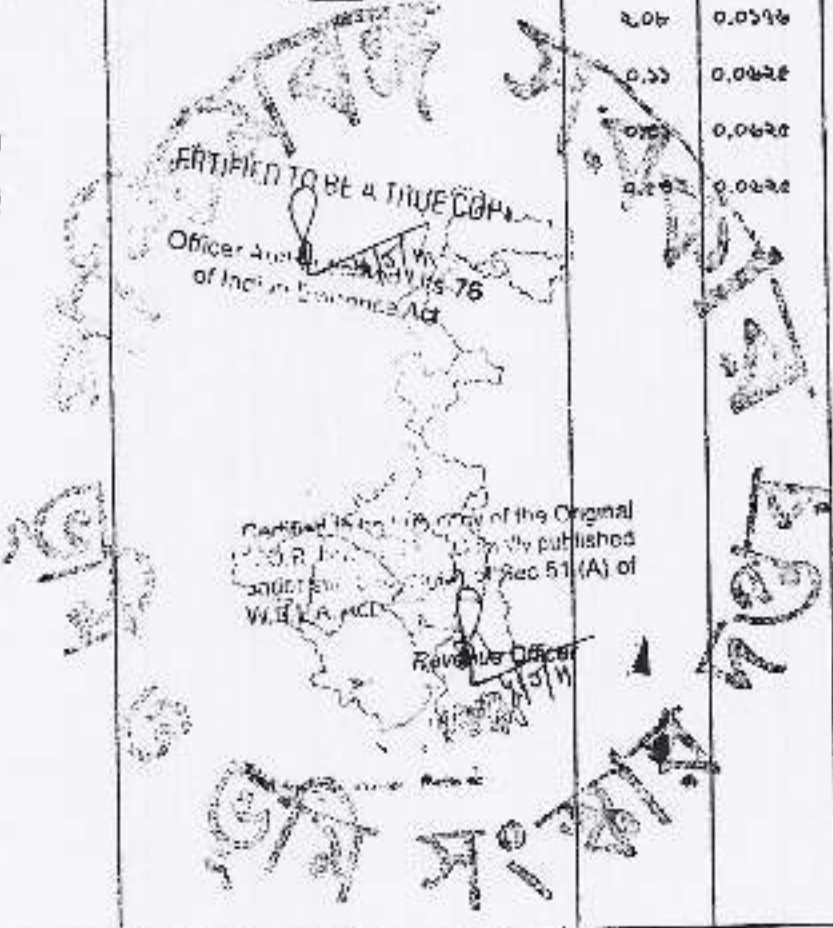
দাগ নম্বর	জমির শ্রেণী	দাগের মোট পরিমাণ একর	দাগের মধ্যে অত্র সহকারে অংশ	দাগের মধ্যে অত্র- সহকারে জমির অংশের পরিমাণ	
				একর	হেটর
১৪২	বান্দু	২.০৮	০.০১৭৬	০.০৪	
১৪৬	বান্দু	০.১১	০.০৬২৫	০.০১	
১৪৪	পুকুর	০.০৩	০.০৬২৫	০.০০	
১৪৫	বান্দু	০.০৭	০.০৫২৫	০.০৪	
				০.০৯	



VERIFIED TO BE A TRUE COPY
 Officer Authenticated U/s 76
 of Indian Evidence Act

Verified to be true copy of the Original
 R.O.R. finally framed & finally published
 under sub Section (2) of Sec 51 (A) of
 W.B.L.A. Act.
 Revenue Officer
 11/5/11

দাগের মোট সংখ্যা ০১৪
 Appl. Fee: Rs.10, Authentication Fee: 1 x Rs.10= Rs.10, Total: Rs.20

জেলা — দক্ষিণ ২৪-পরগনা		অফিস নং — ২০১৮		[১৬১৫০৬১]	
ক্রীড়া — বোড়াল		অ.এল.নং — ৬১		থানা — তেলোরপুর	
(১) প্রাক্তন — ২৫.০০ টাকা					
(২) জমির মোট পরিমাণ — ০.১০ একর (২) মোট দাগের সংখ্যা — ৪					
(৩) অত্রস্থানের দলভুক্ততার বিবরণ		(৪) স্বত্ব		(৫) মতব্য	
নাম শ্রী/শ্রীমতী ঠিকানা	স্বীকৃত বিনিময় প্রাপ্তি: ১০৫০/১ সার্ভে পার্ক, কোল-৭৫	স্বত্ব স্বত্ব			
(৬) অত্রস্থানের নিজ দাবীসমূহ:					
দাগ নম্বর	জমির শ্রেণী	  <p style="text-align: center;">CERTIFIED TO BE A TRUE COPY Officer and Surveyor of the Revenue Department Sec 51 (A) of W.B. Land Revenue Act</p>	দাগের মোট পরিমাণ একর	দাগের মধ্যে অত্র স্থানের অংশ	দাগের মধ্যে অত্র- স্থানের জমির অংশের পরিমাণ একর হেক্টর
১৪২	বালু		২.০৮	০.০১৭৬	০.০৪
১৪৩	বালু		০.১১	০.০৬২৫	০.০১
১৪৪	পুকুর		০.০৫	০.০৬২৫	০.০১
১৪৫	বালু		০.০১	০.০২২৫	০.০০
দাগের মোট সংখ্যা			০.০৬		

Appl. Fee: Rs.10, Authentication Fee: 1 x Rs.10= Rs.10, Total: Rs.20

সংখ্যা — সন্নিহিত ২৪-পরগনা
 জেলা — বোভাল
 পত্রিকার নং — ২০১৯
 জেলা নং — ৬১
 থানা — ডানারপুর
 [১৬১৫০৬১]

(১) আয় — ২৫.০০ টাকা
 (২) জমির মোট পরিমাণ — ০.০৮ একর (৩) মোট দাগের সংখ্যা — ৪

(৪) অত্রস্থলের দখলদারের বিবরণ		(৫) স্বত্ব	(৬) মন্তব্য
নাম	সিকান্ট বচির প্রাঃ শিঃ	স্বত্ব	
পিতা/বর্ধী ঠিকানা	১০৫০/১ সার্ভে পার্ক, ফেল-৭৫		

(৭) অত্রস্থলের নিজ দখলীয় জমি :

দাগ নম্বর	জমির শ্রেণী	দাগের মোট পরিমাণ একর	দাগের মতো অত্র স্থলের অংশ	দাগের মতো অত্র- স্থলের জমির অংশের পরিমাণ	
				একর	হেটর
১৫২	বান্দু	২.০৮	০.০১৭৬	০.০৮	
১৫০	বান্দু	০.১১	০.০৬২৫	০.০১	
১৫৪	পুকুর	০.০৫	০.০৬২৫	০.০১	
১৫৫	বান্দু	০.০৬	০.০৬২৫	০.০৩	
				০.০৯	




FRTIFIED TO BE A TRUE COPY
 Office of the
 of Land Management, Urban Planning and Construction Act

Handwritten signature and name of the Revenue Officer, with the text 'Revenue Officer' and 'M.S.M.' visible.

দাগের মোট সংখ্যা
 Appl. Fee: Rs. 10, Authentication Fee: 1 x Rs. 10= Rs. 10, Total: Rs. 20

জেলা — দক্ষিণ ২৪ পরগণা		খতিয়ান নং — ২০২০		[১৬১৫০৬১]	
বৌজা — বোড়াল		মো.এস.নং — ৬১		থানা — চান্দাঙ্গুর	
(১) রাজস্ব — ২৮.০০ টাকা					
(২) জমির মোট পরিমাণ — ০.১১		একর (এ) মোট দাগের সংখ্যা —		৪	
(৪) অত্রবহরের দখলকারের বিবরণ		(৫) স্বত্ব		(৬) মন্তব্য	
নাম	স্বীকৃত বর্টার প্রাঃ সিত:	রাসত			
বিতা/স্বামী** ত্রিকানা	১০৪ ০/১ সার্ভে পার্ক, কোল-৭৪				
(৭) অত্রবহরের নিম্ন দখলীয় জমি :					
দাগ নং	জমির শ্রেণী	দাগের মোট পরিমাণ	দাগের মধ্যে অত্র বহরের অংশ	দাগের মধ্যে অত্র- বহরের জমির অংশের পরিমাণ	
				একর	হেক্টর
২৪২	বাস্তু	২.০৮	০.০১৭৬	০.০৪	
২৪৩	বাস্তু	০.১১	০.০৬২৫	০.০১	
২৪৪	পুকুর	০.০৩	০.০৬২৫	০.০২	
২৪৫	বাস্তু	০.০৯	০.০৬২৫	০.০৪	
দাগের মোট সংখ্যা		৪		০.১১	
Appl. Fee: Rs.10, Authentication Fee: 1 x Rs.10- Rs.10, Total: Rs.20					



CERTIFIED TO BE A TRUE COPY
 Officer Authenticated D/s-76
 of Indian Evidence Act

Certified to be true copy of the Original
 R.O.R. finally framed & finally published
 under sub Section (2) of Sec 51 (A) of
 W.B.L.A. Act.

Revenue Officer

জেলা — দক্ষিণ ২৪-পরগনা

খতিয়ান নং — ২০২১

[১৬১৪০৬১]

দৌল — কোড়াল

জে.এল.নং — ৬২

ধানা — সানাকপুর

(১) রাজস্ব — ২৪.০০ টাকা

(২) জমির মোট পরিমাণ — ০.১০ একর (৩) মোট দাগের সংখ্যা — ৪

(৪) অত্রদফতর দখলকারের বিবরণ (৫) স্বত্ব (৬) মন্তব্য

নাম পিতা/স্বামী ঠিকানা	স্ট্রীট কনসোল্ডেশন প্রকল্প ১০৫০/১ সার্ভে পার্ক, জেলা-৭৫	স্বত্ব	
------------------------------	--	--------	--

(৭) অত্রদফতর নিম্ন মখলীয় জমি :

দাগ নম্বর	জমির শ্রেণী	দাগের মোট পরিমাণ একর	দাগের মধ্যে অত্র স্বত্বের অংশ	দাগের মধ্যে অত্র- স্বত্বের জমির অংশের পরিমাণ	
				একর	হেক্টর
১৪২	বাস্তু	২.০৮	০.০১৭৬	০.০৪	
১৪৩	বাস্তু	০.১১	০.০৬২৫	০.০১	
১৪৪	পুকুর	০.০৩	০.০৬২৫	০.০০	
১৪৫	বাস্তু	০.৪৮	০.০৬২৫	০.০০	




CERTIFIED TO BE A TRUE COPY

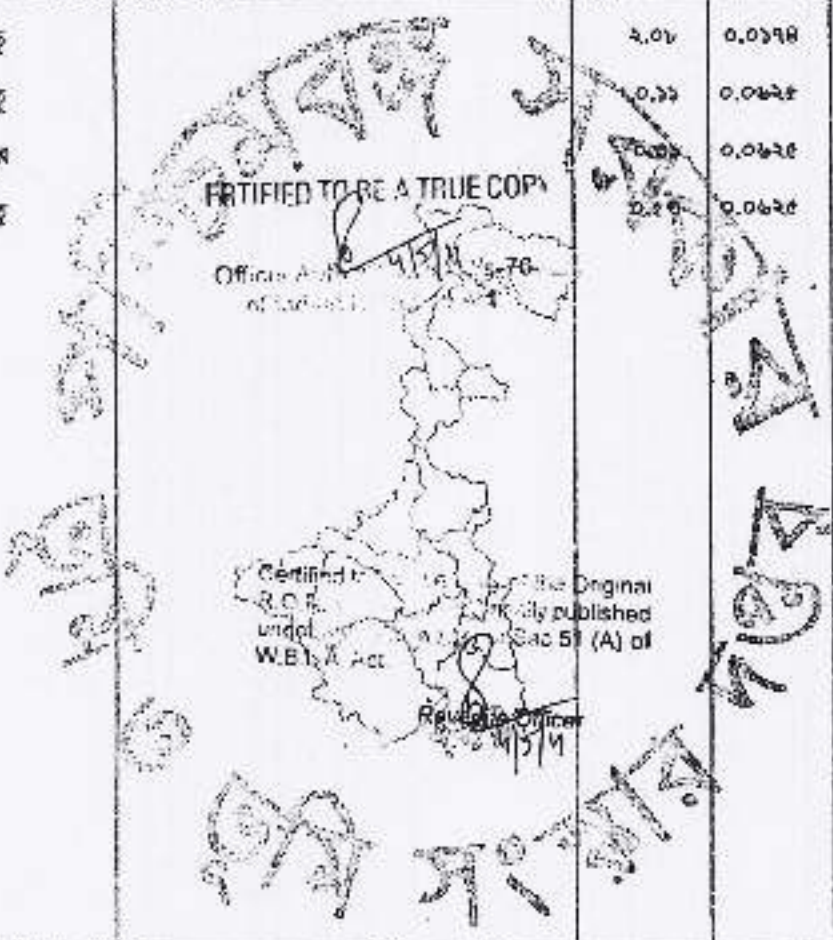
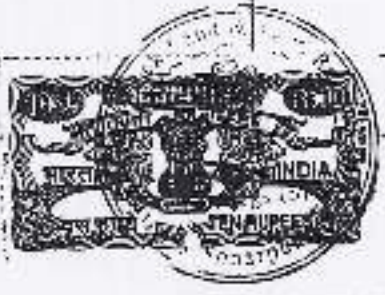
Officer A...
of In...

Revenue Officer
4/5/11

দাগের মোট সংখ্যা চার মাত্র ০.১১
Appl. Fee: Rs.10, Authentication Fee: 1 x Rs.10= Rs.10, Total: Rs.20

কর্তৃপক্ষ —	বহিঃস্থ নং —	২০২২	[১৬১৫০৬১]		
সীতা —	জে.এস.নং —	৬১	থানা — সোনালপুর		
(১) মূল্য —	২৫.০০	টাকা			
(২) জমির মোট পরিমাণ —	০.০৯	একর (৩) মোট কাগজের সংখ্যা —	৪		
(৪) আত্রবহুর নথিবাহুরের বিবরণ	(৫) বহু	(৬) মন্তব্য			
নাম	স্বাক্ষরিত বিনিময় প্রাপ্তি	বিস্তার			
সিতা/বিস্তার বিবরণ	১০৫০/১ সার্ভে পার্ক, জেলা-৭৫				
(৭) আত্রবহুরের নিচের নথিসূত্র জমি :					
সূত্র নং	জমির শ্রেণী	পার্শ্বের মোট পরিমাণ একর	পার্শ্বের মধ্যে অত্র বহুরের অংশ	পার্শ্বের মধ্যে অত্র- বহুরের জমির অংশের পরিমাণ	
				একর	হেটর
১৪২	বাস্তু	২.০৮	০.০১৭৬	০.০৪	
১৪৬	বাস্তু	০.১১	০.০৬২৫	০.০১	
১৪৪	পুকুর	০.০৩	০.০৬২৫	০.০২	
১৪৫	বাস্তু	০.০৭	০.০৬২৫	০.০৩	
 <p>FATIFIED TO BE A TRUE COPY</p> <p>Officer A. S. M. P. Vs-78 of Indian Registration Act</p> <p>Original attached 51 (A) of</p> <p>Registrar 4/5/11</p>					
পার্শ্বের মোট সংখ্যা		চার মাত্র		০.১০	
Appl. Fee: Rs.10, Authentication Fee: 1 x Rs.10= Rs.10, Total: Rs.20					

খোলা — দক্ষিণ ২৪-পরগনা		বৃতিয়ান নং — ২০২৩		[১৬১৫০৬১]	
মৌজা — জোড়াল		জে.এস.নং — ৬১		থানা — সোনালপুর	
(১) রাজস্ব — ১৯.০০ টাকা					
(২) জমির মোট পরিমাণ — ০.১০ একর		(৩) মোট দাগের সংখ্যা — ৪			
(৪) অত্রসহকারে নথীকরণের বিবরণ		(৫) বছর		(৬) মন্তব্য	
নাম	রীভেট ট্যাক্স প্রাঃ সি:	সাময়			
পিতা/বীরা ঠিকানা	১০৫০/১ সার্ভে পার্ক, জেলা-৭৫				
(৭) অত্র বছরের নিজ দরদায় জমি :					
দাগ নম্বর	জমির শ্রেণী	দাগের মোট পরিমাণ একর	দাগের মধ্যে অত্র বছরের অংশ	দাগের মধ্যে অত্র- বছরের জমির অংশের পরিমাণ	
				একর	হেইর
১৪২	বান্দু	২.০৮	০.০১৭৪	০.০১	
১৪৩	বান্দু	০.১১	০.০৬২৫	০.০১	
১৪৪	পুকুর	০.০৩	০.০৬২৫	০.০৪	
১৪৫	বান্দু	০.১৪	০.০৬২৫	০.০৪	
দাগের মোট সংখ্যা		চার মাত্র		০.১১	
Appl. Fee: Rs.10, Authentication Fee: 1 x Rs.10= Rs.10, Total: Rs.20					



জেলা - নক্ষত্র ২য় পরগনা খতিয়ান নং- ২০৬১
 মেজা - জাজান জি এল নং- ৬১ পানি - পানারপুর


(১) রাজস্ব - ২২.০০ টাকা
 (২) জমির মোট পরিমাণ - ০.০৬ একর (৩) মোট দায়ের নং - ৪

(৪) অত্রখন্ডের দরলকারের বিবরণ

নাম	বিশেষণ	জমি	
		(৫) বহু	(৬) মস্তক
শ্রী/শ্রীমতী	পিতা		
ঠিকানা	নিজ		

(৭) অত্রখন্ডের নিজ দরলীয় জমি :

দায়ের নং	জমির শ্রেণী	দায়ের মোট পরিমাণ একর	দায়ের অংশ একর	দায়ের অংশ অত্রখন্ডের জমির অংশের পরিমাণ	
				একর	হেক্টর
২০৬	বাগু	২.০৮	০.০২১৮	০.০৬	
২০৭	বাগু	০.১১	০.০৪১৭	০.০১	
২০৮	পুকুর	০.০১	০.০৪১৭	০.০১	
২০৯	বাগু	০.০৬	০.০৪১৭	০.০৬	



ERTIFIED TO BE A TRUE COPY
 Officer Authenticated U/s-76
 of Indian Evidence Act

Certified to be true copy of the Original R.O.R. finally framed & finally published under sub Section (2) of Sec 51 (A) of W.B.L.A. Act.
 Revenue Officer

দায়ের মোট সংখ্যা ৪১৩ ০.০৬

Appl. Fee: Rs.10, Authentication Fee: 1 x Rs.10= Rs.10, Total: Rs.20

L & LR WB

L & LR WB

L & LR WB

L & LR WB

L & LR WB


L & LR WB

L & LR WB

L & LR WB

L & LR WB

L & LR WB

জেলা - নখিল ২৪-পঞ্চনা		খতিয়ান নং- ২০৬২		১৬১৫০৬১		
সীকা - মোড়ান		জে.এন.নং- ৬১		খানা - ঢালারপুর		
(১) রাজস্ব - ২২.০০ টাকা						
(২) জমির মোট পরিমাণ - ০.০৬ একর		(৩) মোট লস্কের সংখ্যা		৪		
(৪) অত্রস্বত্বের দখলদারের বিবরণ		(৫) স্বত্ব		(৬) মন্তব্য		
নাম	ত্রিকোট ভিনমার্ক	রাজত				
পিতামহ/অবৈধ	নিজ					
সিকানা						
(৭) অত্রস্বত্বের নিম্ন লক্ষণীয় জমিঃ						
দাগ নম্বর	জমির প্রকৃতি	 <p> CERTIFIED TO BE A TRUE COPY <i>Signature</i> Officer Authorized U/s-76 of Insan Evidence Act </p> <p> <i>Signature</i> Commissioner R.C. Land Revenue Dhaka </p>	দাগের মোট পরিমাণ একর	দাগের মধ্যে অত্র স্বত্বের অংশ	দাগের মধ্যে অত্র-স্বত্বের জমির আংশের পরিমাণ একর	হেক্টর
২৪২	বালু		২.০৮	০.০১১৭	০.০৩	
২৪৩	বালু		০.১১	০.০৪১৭	০.০১	
২৪৪	শুকর		০.০১	০.০৪১৬	০.০১	
২৪৫	বালু		০.৫৩	০.০৪১৬	০.০৩	
দাগের মোট সংখ্যা		চার মাত্র		০.০৬		
Appl. Fee: Rs.10, Authentication Fee: 1 x Rs.10= Rs.10, Total: Rs.20						

জেলা - পশ্চিম ২৪ পরগনা	খতিয়ান নং - ২০৬০	১৪১৪০৬১			
মোতা - রোড়াল	জে এন নং - ৬১	নাম - সোনারপুর			
(১) রাজস্ব - ১৬.০০ টাকা					
(২) জমির মোট পরিমাণ - ০.০৬ একর (৩) মোট দাগের সংখ্যা - ৪					
(৪) অত্রস্বত্বের দখলকারের বিবরণ	(৫) স্বত্ব	(৬) মন্তব্য			
নাম বিক্রেতা/স্বামী দিকানা	বিক্রেতা/স্বামী বিক্রেতা/স্বামী দিকানা	স্বত্ব			
(৭) অত্রস্বত্বের নিজ দখলীর জমি :					
দাগ নম্বর	জমির শ্রেণী	দাগের মোট পরিমাণ একর	দাগের মাধ্য অত্র স্বত্বের অংশ	দাগের মধ্যে অত্র স্বত্বের জমির অংশের পরিমাণ	
				একর	সেইকন
১৪২	বাস্তু	২.০৮	০.০১১৭	০.০২	
১৪৫	বাস্তু	০.১১	০.০৪১৬	০.০১	
১৪৬	পুকুর	০.৩১	০.০৪১৬	০.০১	
১৪৭	বাস্তু	০.৫৬	০.০৪১৬	০.০২	
দাগের মোট সংখ্যা		৪৪ দাগ		০.০৬	



CERTIFIED TO BE A TRUE COPY
 Officer Audit & Accounts 11/15/76
 of Income Tax Department

[Faint, illegible text and signature, possibly a second official stamp or signature block.]

Appl. Fee: Rs. 10, Authentication Fee: 1 x Rs. 10 = Rs. 10, Total: Rs. 20

L & LR WB

জেলা - পশ্চিম ২৪ পরগণা খতিয়ান নং- ২০৬৪ [১৯১৪ ০৬১]
 মৌজা - বোড়াল জে.এল.নং- ৬১ থানা - চন্দ্রনগরপুর

L & LR WB

(১) রাজস্ব - ১৬.০০ টাকা
 (২) জমির মোট পরিমাণ - ০.০৬ একর (৩) মোট দাগের সংখ্যা - ৪


(৪) অত্রস্বত্বের দখলকারের বিবরণ (৫) স্বর (৬) মন্তব্য

নাম	রিকস্ট টেকম প্রাইভেট লিমিটেড	স্বর	
স্বত্বাধীকারী			
স্বত্বাধীকারীর	মিল		

L & LR WB

L & LR WB

(৭) অত্রস্বত্বের নিম্ন দখলীয় জমিঃ

দাগ নম্বর	জমির প্রকার		দাগের মোট পরিমাণ	দাগের মধ্যে অত্র স্বত্ব স্বত্বের	দাগের মধ্যে অত্র স্বত্বের জমির আংশের পরিমাণ	
			একর	অংশ	একর	হেক্টর
১৪২	বন্দু	CERTIFIED TO BE A TRUE COPY Officer Authorized U/s-76 of Indian Evidence Act Certified to be a true copy of the Original Register of the Land Revenue Department West Bengal. No. 20/2012 of the LRA of West Bengal. Registrar of Land Revenue	২.০৬	০.০১১৭	০.০২	
১৪৩	বন্দু		০.১১	০.০৪১৬	০.০১	
১৪৪	পুকুর		০.৩১	০.০৪১৭	০.০১	
১৪৫	বন্দু		০.৫৩	০.০৪১৭	০.০২	

L & LR WB

L & LR WB

L & LR WB

L & LR WB

L & LR WB

L & LR WB

দাগের মোট সংখ্যা ৪ এর মধ্যে ০.০৬
 Appl. Fee: Rs.10, Authentication Fee: 1 x Rs.10 = Rs.10, Total: Rs.20

L & LR WB

L & LR WB

L & LR WB

L & LR WB

L & LR WB


L & LR WB

L & LR WB

L & LR WB

L & LR WB

L & LR WB

জেলা - দক্ষিণ ২৪-পরগনা		স্থিতিস্মারক নং - ২০৬৫		[১৬১৫০৬১]	
সৌজা - গোড়াল		জে.এস.নং - ৬১		সংখ্যা - সাদারপুর	
(১) ব্যয় - ১৬.০০ টাকা					
(২) জমির মোট পরিমাণ - ০.০৬ একর (৩) মোট দাগের সংখ্যা - ৪					
(৪) অত্রস্বত্বের লখণ্যকারের বিবরণ		(৫) স্বত্ব		(৬) মন্তব্য	
নাম পিতামহ/অন্য ঠিকানা	রিকর্ড ক্রীয়ার প্রতিশ্রুতি লিখিত নিক	স্বত্ব			
(৭) অত্রস্বত্বের নিজ দখলীয় জমি :					
দাগ নম্বর	জমির শ্রেণী	 CERTIFIED TO BE A TRUE COPY Officer Authorized U/s-76 of Indian Evidence Act Certified to be true copy of the Original R. O. R. finally dated & finally published under sub-section (2) of Sec 61 (A) of N. B. L. Act. Revenue Officer	দাগের মোট পরিমাণ একর	দাগের মধ্যে অত্র স্বত্বের অংশ	দাগের মধ্যে অত্র- স্বত্বের জমির আংশের পরিমাণ একর হেটর
১৪২	বাম্বু		২.০৮	০.০১১৭	০.০২
১৪৩	বাম্বু		০.১১	০.০৪১৬	০.০১
১৪৪	পুকুর		০.৩৬	০.০৪১৬	০.০১
১৪৫	বাম্বু		০.৫০	০.০৪১৬	০.০২
দাগের মোট সংখ্যা		চার মাত্র	০.০৬		
Appl. Fee: Rs.10, Authentication Fee: 1 x Ra.10= Ra.10, Total: Rs.20					

L & LRWB

জেলা - দক্ষিণ ২৪ পরগনা
 বড়িহাম নং- ২০৬৬
 ১৬১৫০৬১
 মোতা - কোড়াল
 জে.এল.নং- ৬১
 থানা - সোনারপুর

১৬১৫০৬১

L & LRWB

(১) রাজস্ব - ১৬.০০ টাকা
 (২) জমির মোট পরিমাণ - ০.০৬ একর (৩) মোট দানের সংখ্যা - ৪


(৪) অত্র স্বত্বের দস্তাবেজের বিবরণ (৫) বর্ষ (৬) মন্তব্য

নাম প্রিন্সিপাল ঠিকানা	ডিলেক্ট চাক-আপ প্রাইভেট লিমিটেড বিলু	বর্ষ	
------------------------------	---	------	--

L & LRWB

(৭) অত্র স্বত্বের নিজ মালীক জমি :

দাণ নম্বর	জমির শ্রেণী	নামের মোট পরিমাণ একর	নামের মধ্যে অত্র স্বত্বের অংশ	নামের মধ্যে অত্র- স্বত্বের জমির অংশের পরিমাণ	
				একর	হেইট
১৪২	বাগু	২.০৮	০.০১১৭	০.০২	
১৪৩	বাগু	০.১১	০.০৪১৬	০.০১	
১৪৪	গুফর	০.৪১	০.০৪১৬	০.০১	
১৪৫	বাগু	০.১৫	০.০৪১৬	০.০২	



CERTIFIED TO BE A TRUE COPY
 Officer Authenticated U/s-76
 of Indian Evidence Act

certified to be true copy of the Original
 R.O.R. (copy) framed & finally published
 under sub Section (2) of Sec 51 (A) of
 W.B.L.A. Act.
 Revenue Officer

L & LRWB

L & LRWB

L & LRWB

L & LRWB

L & LRWB

L & LRWB

নামের মোট সংখ্যা ৪
 তার মাত্র ০.০৬
 Appl. Fee: Rs.10, Authentication Fee: 1 x Rs.10= Rs.10, Total: Rs.20

জেলা - দক্ষিণ ২৪-পাড়া	খতিয়ান নং - ২০৬৭	১৬১৪০৬১			
জেলা - বোড়াল	জে.এল.নং - ৬১	খানা - সোনারপুর			
(১) রাজস্ব - ১৩.০০ টাকা					
(২) জমির মোট পরিমাণ - ০.০৬ একর (৩) মোট শালের সংখ্যা - ৪					
(৪) অত্রস্বত্বের দখলকারের বিবরণ	(৫) স্বত্ব	(৬) মন্তব্য			
নাম বিক্রেতা/পরিষ্কার ঠিকানা	বিক্রেতা/পরিষ্কার নিজ	স্বত্ব			
(৭) অত্রস্বত্বের নিজ দখলীয় জমি :					
দাগ নম্বর	জমির শ্রেণী	দাগের মোট পরিমাণ একর	দাগের মধ্যে অত্র স্বত্বের অংশ	দাগের মধ্যে অত্র- স্বত্বের জমির অংশের পরিমাণ	
				একর	হেক্টর
১৪২	বালু	২.০৬	০.০১১৭	০.০২	
১৪৩	বালু	০.১১	০.০৪১৬	০.০০	
১৪৪	গুপ্ত	০.০৩	০.০৪১৬	০.০২	
১৪৫	বালু	০.৪৩	০.০৪১৬	০.০২	
দাগের মোট সংখ্যা		চার মাত্র		০.০৬	



CERTIFIED TO BE A TRUE COPY
 Officer Authenticated 1/15-78
 of Indian Evidence Act.

Certified to be true copy of the Original
 R.O.R. finally framed & finally published
 under sub Section (2) of Sec 51 (A) of
 W.B.L.A. Act.
 Revenue Officer

Appl. Fee: Rs.10, Authentication Fee: 1 x Rs.10= Rs.10, Total: Rs.20

L & LR WB

জেলা - পশ্চিম ২৪ পরগনা খতিয়ান নং - ২০৬৮ ১৬১৫০৬১

L & LR WB

মৌজা - বোড়ান জে.এন.নং- ৬১ পানা - চান্দাবাড়ুর


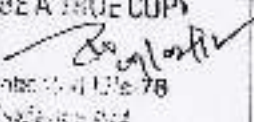
(১) রাজস্ব ১৬.০০ টাকা

(২) জমির মোট পরিমাণ - ০.০৭ একর (৩) মোট শস্যের সংখ্যা - ৪

(৪) অত্রস্বত্বের দখলদারের বিবরণ (৫) স্বত্ব (৬) মন্তব্য

নাম	বিক্রম বিনীতর প্রাইভেট লিমিটেড	স্বত্ব	
পিতা/স্বামী			
ঠিকানা	মিড		

(৭) অত্রস্বত্বের নিচ দখলীর জমি :

দাগ নম্বর	জমির শ্রেণী		দাগের মোট পরিমাণ	দাগের মধ্যে অত্র স্বত্বের অংশ	দাগের মধ্যে অত্র- স্বত্বের জমির অংশের পরিমাণ	
			একর	অংশ	একর	হেক্টর
১৪২	বাগু	CERTIFIED TO BE A TRUE COPY  Officer, Authentication Cell, U.S. 78 of Indian Land Revenue Dept.	২.০৬	০.০১১৭	০.০৬	
১৪৩	বাগু		০.১১	০.০৪১৬	০.০০	
১৪৪	পুকুর		০.০১	০.০৪১৬	০.০১	
১৪৫	বাগু		০.০০	০.০৪১৬	০.০১	

দাগের মোট সংখ্যা: ০৭ চার মত ০.০৭

Appl. Fee: Rs. 10, Authentication Fee: 1 x Rs. 10 = Rs. 10, Total: Rs. 20

L & LR WB

জেলা - দক্ষিণ ২৪ পরগনা

খতিয়ান নং - ২০৬৯

১৬১৪০৬১

মৌজা - জোড়াল

জে.এন.নং - ৬১

থানা - জামারগুর

(১) ব্যয় - ১৩.০০ টাকা

(২) জমির মোট পরিমাণ - ০.০৬ একর (৩) মোট দাগের সংখ্যা ৪

(৪) অত্রস্বত্বের সংরক্ষণকারের বিবরণ (৫) স্বত্ব (৬) মন্তব্য

নাম	রিভলভারি বাণিজ্য প্রাইভেট লিমিটেড	স্বত্ব	
ঠিকানা	নিম্ন		

(৭) অত্রস্বত্বের নিজ দখলীয় জমি :

দাগ নম্বর	জমির শ্রেণী	দাগের মোট পরিমাণ একর	দাগের মতো অত্র স্বত্বের একর	দাগের মতো অত্র স্বত্বের জমির অংশের পরিমাণ	
				একর	হেটর
১৪২	বাস্তু	২.০৬	০.০১১৭	০.০২	
১৪৩	বাস্তু	০.১১	০.০৪৯৬	০.০০	
১৪৪	পুষ্কর	০.৪১	০.০৪৯৬	০.০২	
১৪১	বাস্তু	০.১৩	০.০৪৯৬	০.০২	



CERTIFIED TO BE A TRUE COPY
Official Authentication 11/5-78
of the original...

Original
Copies
of the
Official Officer

দাগের মোট সংখ্যা ৪ এর মাত্র ০.০৬

Appl. Fee: Rs.10, Authentication Fee: 1 x Rs.10= Rs.10, Total: Rs.20

L & LR WB

L & LR WB


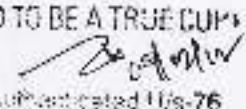
ফোন - কক্ষ ১৪-পরগনা স্থিতিমান নং ২০৭০ ১৬১৪ ০৬১
 মোতা - মেডেল জে.এল.নং- ৬১ খানা - চান্দ্রাপুর

(১) রাজস্ব ১৬.০০ টাকা
 (২) জমির মোট পরিমাণ - ০.০৭ একর (৩) মোট দাগের সংখ্যা ৪

(৪) অত্রপত্রের দখলকারের বিবরণ (৫) স্থান (৬) মন্তব্য

নাম	বিশিষ্ট কম্প্রোসেন্স প্রাইভেট লিমিটেড	স্থান	
বিতরণ/স্বত্বাধিকার			
ঠিকানা	মিল		

(৭) অত্রপত্রের নিজ দখলীয় জমি :

দাগ নম্বর	জমির খেঁচা		দাগের মোট পরিমাণ		দাগের মধ্যে অত্র পত্রের জমির অংশের পরিমাণ	
			একর	অংশ	একর	ভেঁটা
১৪২	বাসু	CERTIFIED TO BE A TRUE COPY  Officer Authorized U/s-76 of Indian Evidence Act Certified to be the Original R.C.F. No. 101 (A) of W.B. L.R. No. 101 (A) of 10/10/2010 Revenue Officer	২.০৮	০.০১১৭	০.০৩	
১৪৬	বাসু		০.১১	০.০৪১৬	০.০০	
১৪৪	পুকুর		০.০১	০.০৪১৬	০.০২	
১৪১	বাসু		০.০৩	০.০৪১৬	০.০২	
দাগের মোট সংখ্যা			চার মাত্র		০.০৭	

App'l. Fee: Rs.10, Authentication Fee: 1 x Rs.10= Rs.10, Total: Rs.20

L & LR WB

L & LR WB

L & LR WB

L & LR WB

L & LR WB

L & LR WB

L & LR WB

L & LR WB


জেলা - দক্ষিণ ১৪-পরগনা
 মৌজা - বোড়াল
 সক্রিয় নং - ২০৭১
 ডি.এন. নং - ৯১
 পানা - চান্দাবপুর
 ১৯৯১/০৬১

(১) রাজস্ব - ১৬.০০ টাকা
 (২) জমির মোট পরিমাণ - ০.০৬ একর (৩) মোট দাগের সংখ্যা - ৪

(৪) অত্রখন্ডের দখলকারের বিবরণ

		(ক) স্বত্ব	(খ) মন্তব্য
নাম	বিলেতে উল্লেখক প্রকৃতিতে নির্মিত	স্বত্ব	
পিতা/স্বামী			
ঠিকানা	নিত		

(৫) অত্রখন্ডের নিজস্ব দখলীয় জমি :

দাগ নম্বর	জমির প্রকৃতি		দাগের মোট পরিমাণ	দাগের মধ্যে জমির অংশ	দাগের মধ্যে অত্র-খন্ডের জমির অংশের পরিমাণ	
			একর	অংশ	একর	হেক্টর
১৪২	বাস্তু	CERTIFIED TO BE A TRUE COPY of the Original Officer Authorized LRs-76 of Indian Evidence Act Certified to be a true copy of the Original R.O.P. under Section 61 (A) of W.B.L.A. Act. Revenue Officer	২.০৮	০.০১১৭	০.০০	
১৪৫	বাস্তু		০.১১	০.০৪১৬	০.০০	
১৪৬	পুকুর		০.০১	০.০৪১৬	০.০১	
১৪৮	বাস্তু		০.৪৫	০.০৪১৬	০.০২	

দাগের মোট সংখ্যা ৪ এর মধ্যে ০.০৬
 Appl. Fee: Rs.10, Authentication Fee: 1 x Rs.10 = Rs.10, Total: Rs.20

L & LRWB

L & LRWB

L & LRWB

L & LRWB

L & LRWB

L & LRWB

L & LRWB

L & LRWB

L & LRWB

L & LRWB

জেলা - দক্ষিণ ২৪ পরগনা
 মহকুমা - কোচুল
 সীতা - ১৬১৫০৪১

সিডিএন নং - ২০৭২
 জে.এল.নং - ৯১
 পলা - কোচুলপুর

(১) ক্রমিক - ১৩.০০ টাকা
 (২) জমির মোট পরিমাণ - ০.০৫ একর (৩) মোট দাগের সংখ্যা ৪

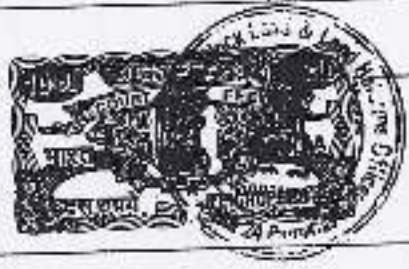
(৪) অত্রস্বত্বের দখলকারের বিবরণ

নাম	বিশেষ টাই-আপ প্রকৃতির নিবন্ধিত	পায়ত	(৫) স্বত্ব	(৬) মন্তব্য
শ্রীমতী স্বামীদেবী				
ঠিকানা	নিজ			

(৭) অত্রস্বত্বের নিজ দখলীয় জমি :

দাগ নম্বর	জমির শ্রেণী	মোট পরিমাণ একর	দাগের মোট পরিমাণ একর	দাগের মোট মন্তব্য	দাগের মোট অত্রস্বত্বের জমির অংশের পরিমাণ	
					একর	সেঞ্চু
১৪২	বান্দু	২.০৫	০.০১১৮	০.০২		
১৪৩	বান্দু	০.১১	০.০১১৭	০.০০		
১৪৭	পুকুর	০.০১	০.০০২২	০.০১		
১৪৫	বান্দু	০.৫০	০.০৪২২	০.০২		
মোট মোট সংখ্যা			০৪		০.০৫	

APPL. FEE: Rs. 10, AUTHENTICATION FEE: 1 x Rs. 10 = Rs. 10, TOTAL: Rs. 20



VERIFIED TO BE A TRUE COPY
 Officer Authorized U/s-76
 of Indian Evidence Act

Certified to be a true copy of the Original R.O.P. No. 1000/2012 registered under the provisions of Section 11(A) of W.B.E.A. Act.
 Revenue Officer